

Le Plan de Paysage de Transition Énergétique et Climatique des Pyrénées Ariégeoises



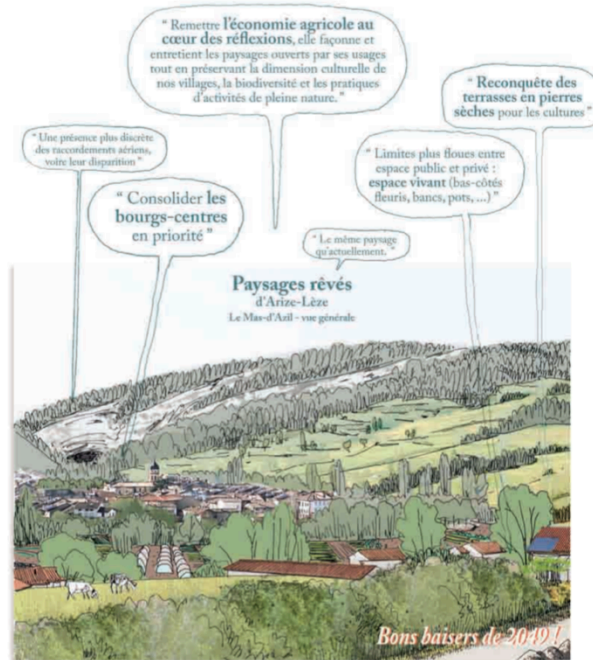
Laure Chevillard, *chargée de mission Paysages, Parc Naturel des Pyrénées
Ariégeoises*

Un exemple pour partager et façonner un paysage commun : la réalisation des cartes postales de demain.

Cartes postales d'hier, d'aujourd'hui... et de demain ?

Entre février et mai 2019, des cartes postales représentant un même paysage en 1919 et 2019 ont été distribuées, questionnant les habitants sur leurs aspirations et leurs craintes concernant l'évolution des paysages dans un contexte de changements climatiques et de transition énergétique.

Les cartes postales fictives de 2049 - l'une idéale, l'autre catastrophique - proposent une visualisation de la centaine de retours recueillis.



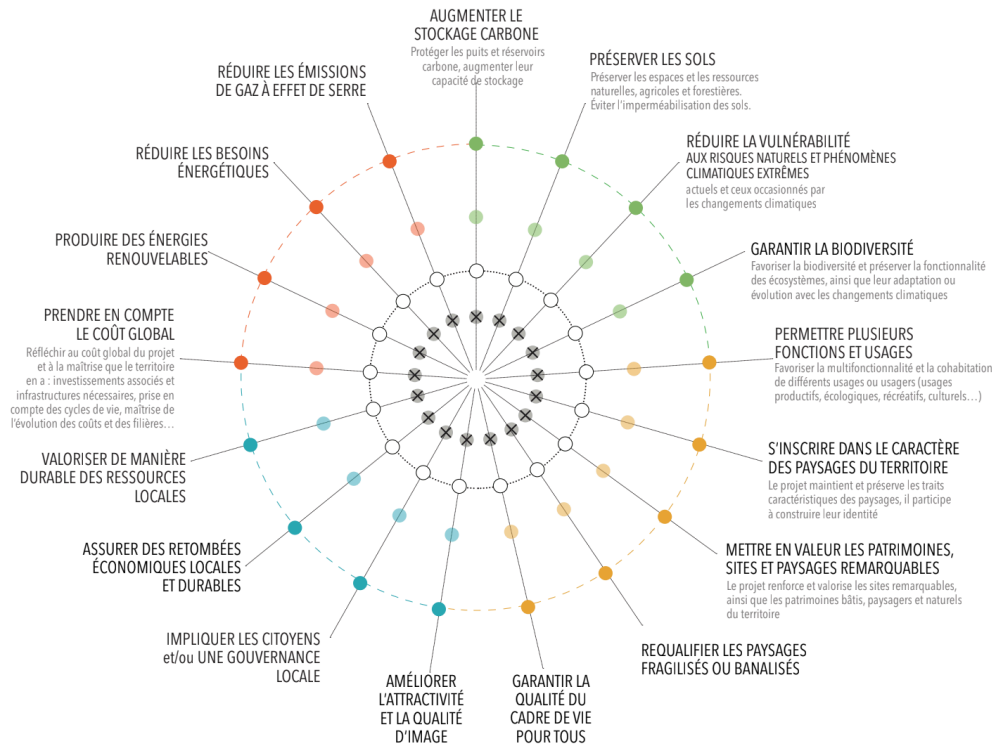
La « culture projet » au service des enjeux de transition énergétique territoriaux : création d'une boussole « guide »

TRANSITION ÉNERGÉTIQUE

Vers un territoire à énergie positive : réduire les besoins d'énergie, par la **sobriété et l'efficacité énergétiques**, et les couvrir par les **énergies renouvelables locales**.

TRANSITION ÉCOLOGIQUE

Une structure écologique robuste pour garantir sa **résilience**, et permettre au territoire de s'adapter **aux changements climatiques** et d'en atténuer les effets.



Favoriser un **développement local et durable** du territoire.

DÉVELOPPEMENT LOCAL

Préserver les **patrimoines et paysages** qui fondent l'**identité** du territoire tout en les adaptant aux nouveaux **modes de vie**.

PAYSAGES VIVANTS

Avec l'appui technique de :

